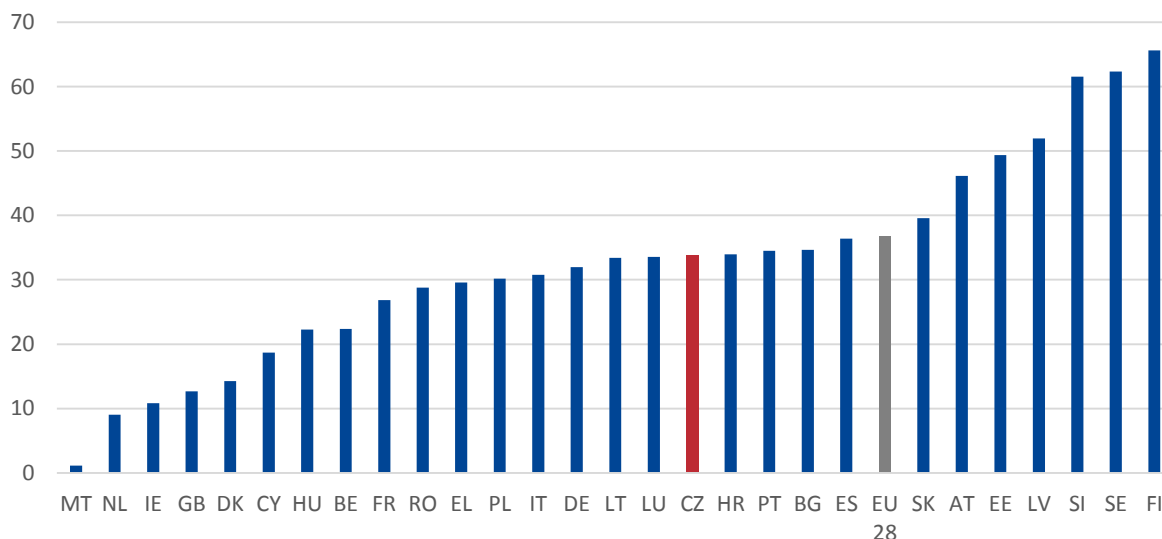


Lesy a struktura financování lesnictví v České republice

Lesnatost území České republiky dle dat Eurostatu za rok 2015 dosahuje 34 %, což je méně než průměr zemí Evropské unie (EU-28), který je 37 %. I přesto patří Česká republika k těm lesnatějším zemím EU. Celkový průměr EU totiž velmi výrazně zvyšují země jako Slovinsko, Švédsko nebo Finsko, kde zalesněnost území dosahuje až 66 %.

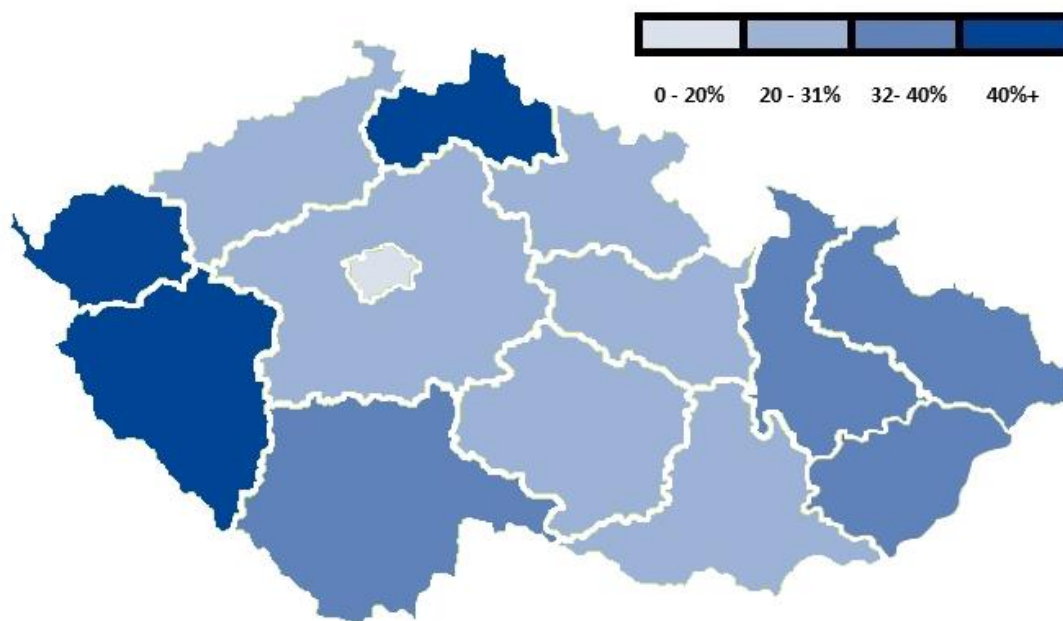
Graf č. 1: Procentuální lesnatost území zemí Evropské unie v roce 2015



Zdroj: Eurostat

Lesnatost je výrazně diferenciována zejména na oblast pohraničí. Dle dat ČSÚ za rok 2016 byl nejlesnatějším krajem v ČR Liberecký kraj s 45 %. Naopak nejméně lesnatá je oblast hlavního města Prahy s 10 %.

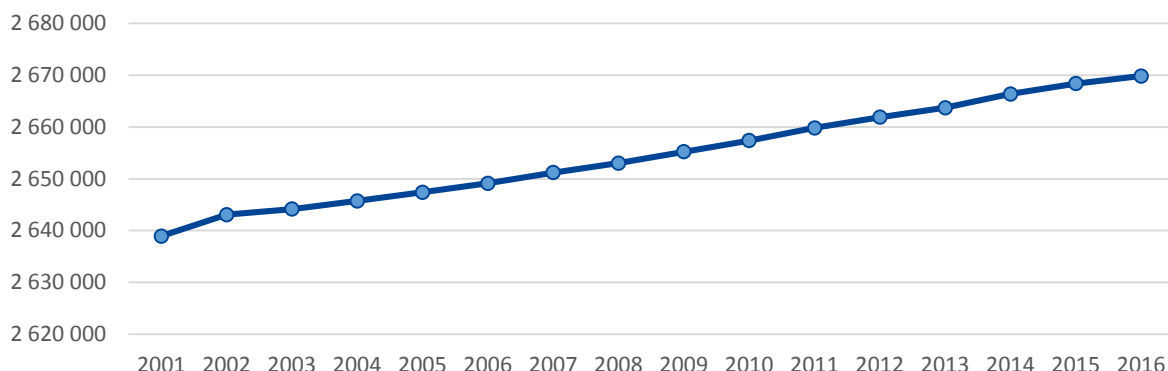
Obrázek č. 1: Lesnatost území dle krajů rok 2016



Zdroj: ČSÚ (otevřená databáze)

Z dlouhodobého hlediska lze sledovat nárůst celkové výměry lesních pozemků. Ve sledovaném období mezi lety 2001 – 2016 narostla celkem o téměř 30 930 ha.

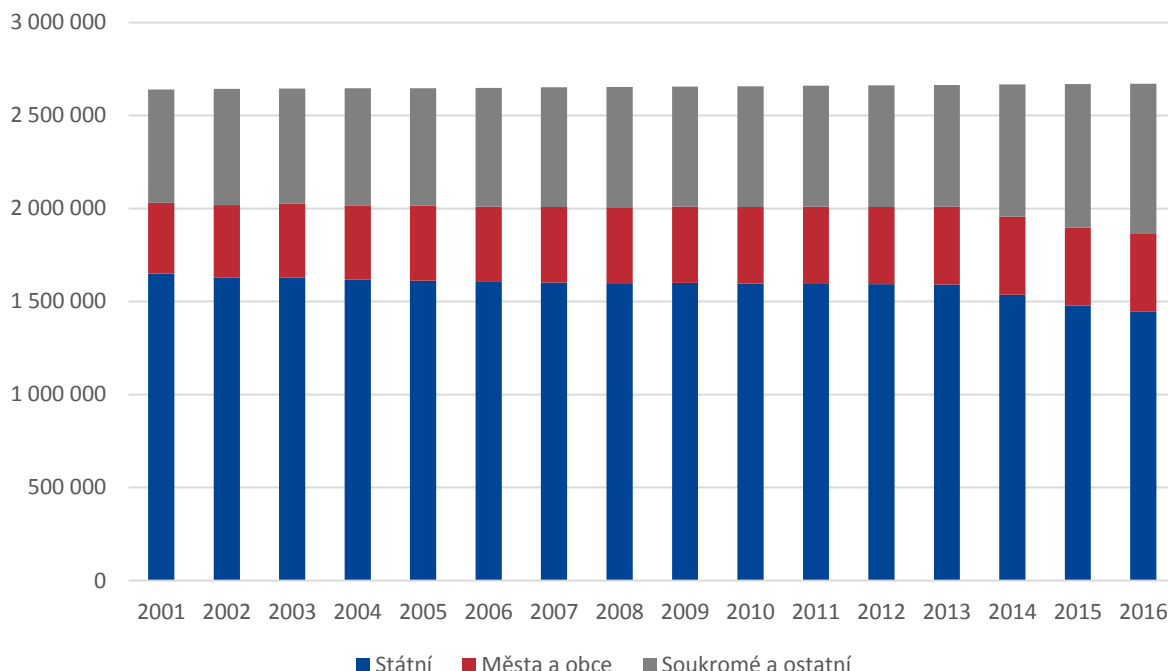
Graf č. 2: Vývoj celkové výměry lesních pozemků na území ČR (v ha)



Zdroj: ČSÚ (veřejná databáze)

Kromě celkových nárůstů lesních pozemků se také proměňuje jejich vlastnická struktura. Ačkoliv stále dominují pozemky státní, na grafu č. 3 je možné sledovat nárůst jak u vlastnictví obecního, tak u soukromého a ostatního. Celkově se v období let 2001 – 2016 jedná u státních lesních pozemků o pokles o 202 284 ha, naopak v případě městských a obecních lesních pozemků se jedná o nárůst o 40 276 ha. Největší nárůst, a to o 192 941 ha, lze sledovat u lesních pozemků v soukromém a ostatním vlastnictví.¹

Graf č. 3: Vývoj vlastnické struktury lesních pozemků na území ČR (v ha)

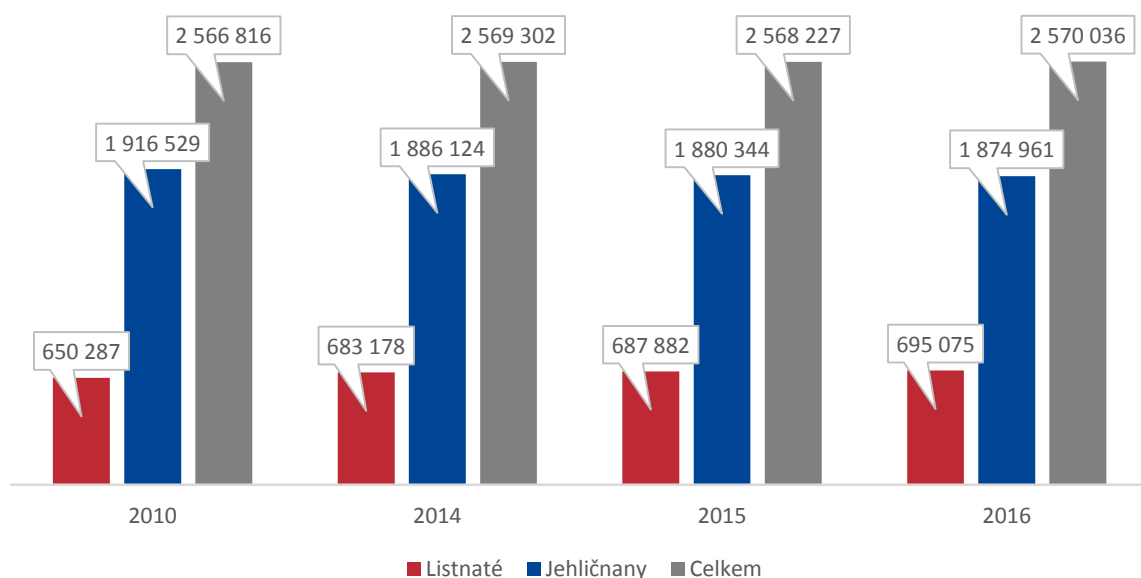


Zdroj: ČSÚ (veřejná databáze)

¹ Podrobnější struktura vlastnických vztahů k lesním pozemkům v roce 2016 (<http://www.uhul.cz/rychle-informace/88-nejvyznamnejsim-vlastnikem-lesu-v-cr-je-stat>)

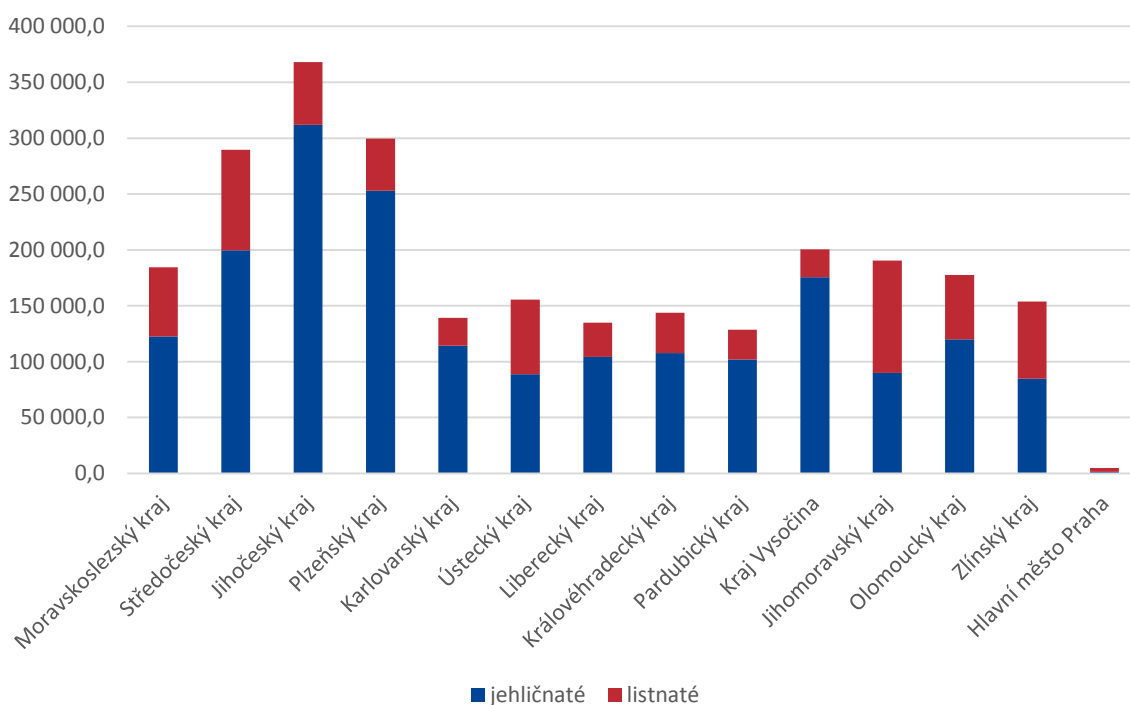
Proměňuje se také celková plocha dřevin a jejich struktura. V celkovém měřítku došlo od roku 2010 do roku 2016 k nárůstu plochy listnatých dřevin, naopak v případě jehličnatých dřevin došlo k poklesu. V krajském srovnání je pak ve většině krajů převaha dřevin jehličnatých. Výjimkou je Jihomoravský kraj a hlavní město Praha, ve kterých je převaha dřevin listnatých.

Graf č. 4: Plocha dřevin na celém území ČR (v ha)



Zdroj: ČSÚ (veřejná databáze)

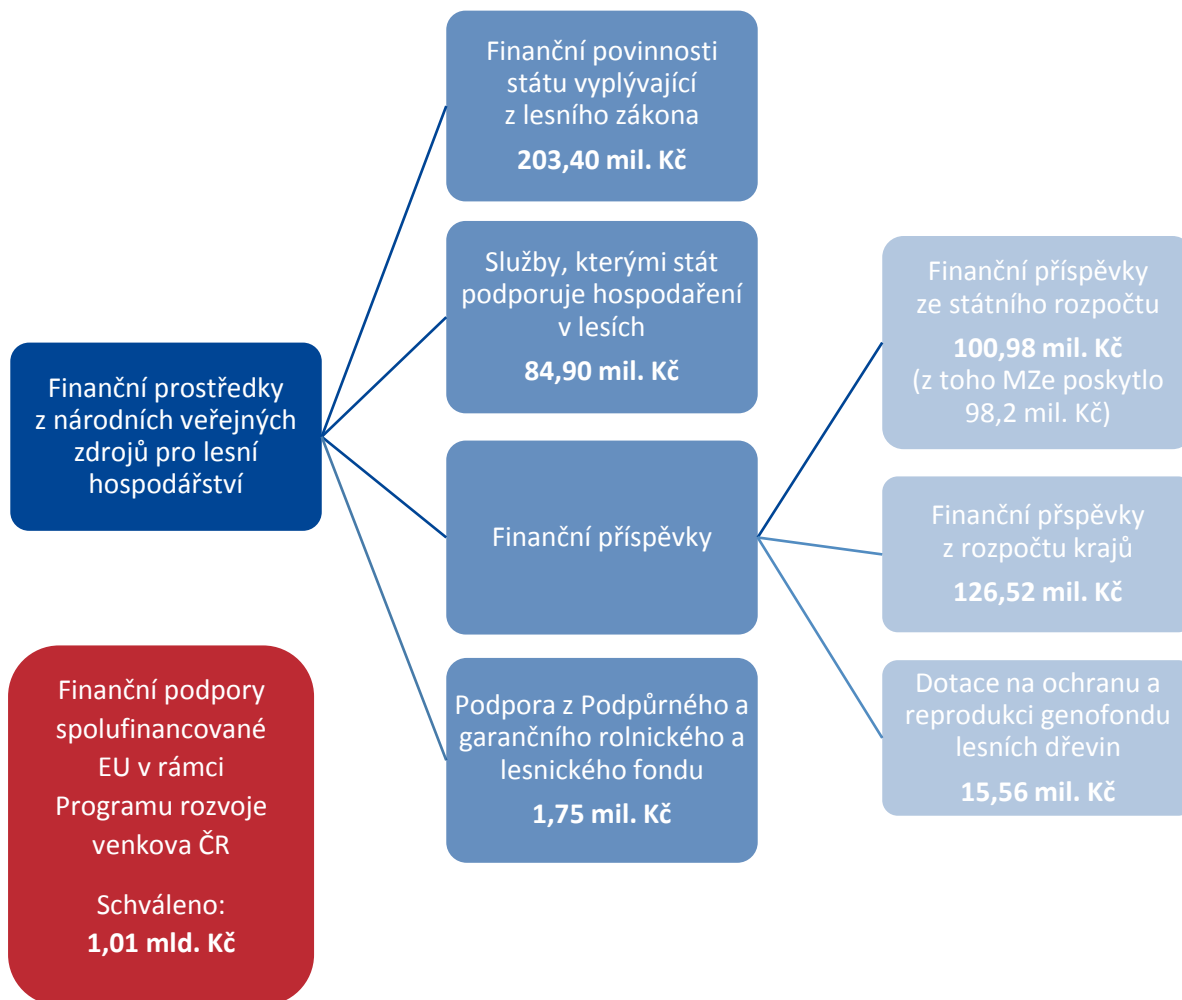
Graf č. 5: Struktura plochy dřevin dle krajů v roce 2016 (v ha)



Zdroj: ČSÚ (veřejná databáze)

Jak již bylo výše zmíněno, lesy pokrývají značnou část území České republiky a plní celou řadu funkcí jak hospodářských, společenských, tak environmentálních. Preambule Zásad lesnické politiky z roku 2012 označuje lesy jako přírodní bohatství a vyzdvihuje jejich nezastupitelnou funkci. I z toho důvodu se na financování věcí spojených s lesním hospodářstvím ve velké míře podílí stát a Evropská unie.

Schéma č. 1 Financování lesního hospodářství z veřejných zdrojů v roce 2016



Zdroj: MZe (Zpráva o stavu lesa a lesního hospodářství České republiky v roce 2016)